



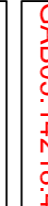







**Условни обозначения:**

-  Застъпване на съседни, периметрично-звънливо съседнище
-  Установени граници на съседнище
-  Идентификационен номер на съседнище, регистрирано от "Геозащита Плевен" ЕООД
-  Развни изходища на подземни води
-  Проектен геодезически репер № 1-1 за наблюдение съоръжение в района на съседнище ГАВ05.14218.43
-  Проектен блок № 1 за трикуратно центриране от ИЛО на съседнище ГАВ05.14218.43
-  Проектна подпорна стена
-  Проектно трасе на облицована охранителна канавка
-  Проектно трасе на временен път



**"ГЕОЗАЩИТА ПЛЕВЕН" ЕООД**  
 гр.Плевен, 58000  
 ул. "Ал. Стамболиски" № 1А  
 www.pleven-geozashita.bg  
 e-mail:pleven-geozashita.bg  
 тел./факс: +359 641 801 605  
 моб. тел.: (+359 888) 240 298

**ОБЕКТ**  
 ИЗГОТВЯНЕ НА ИНЖЕНЕРНО - ГЕОЛОЖКО  
 ПРОУЧВАНЕ И ПРОЕКТ ЗА УКРЕПВАНЕ НА  
 СТ. № 13 НА ВЛ 110 Кв "СЕЧЕН КАМЪК"

**ВЪЗЛОЖИТЕЛ**  
 "ЕЛЕКТРОЕНЕРГИЕН СИСТЕМЕН ОПЕРАТОР" ЕАД  
 "НАРЪЧНО ЕКСПЛУАТАЦИОНЕН РАЙОН ТОНА ОРИХОВИЦА"

**ЧАСТ**  
 Конкретно съоръжение на системата КОСЦ  
 на територията на "Сечен камък"  
 не геодезичните съоръжения

**ФАЗА**  
 Работен проект

**СЪАБЪРЖАНИЕ**  
 Ситуация на проекчните точки от КОС  
 (Оможе да принудително центриране  
 и подологовали (репер)

**ПРОЕКТАНТ**  
 инж. Ивечин Гаврилов

**УПРАВИТЕЛ**  
 инж. Ивечин Гаврилов

**ПЛЕВЕН, АВГУСТ 2017 Г.**

Приложение №1

М 1:250